

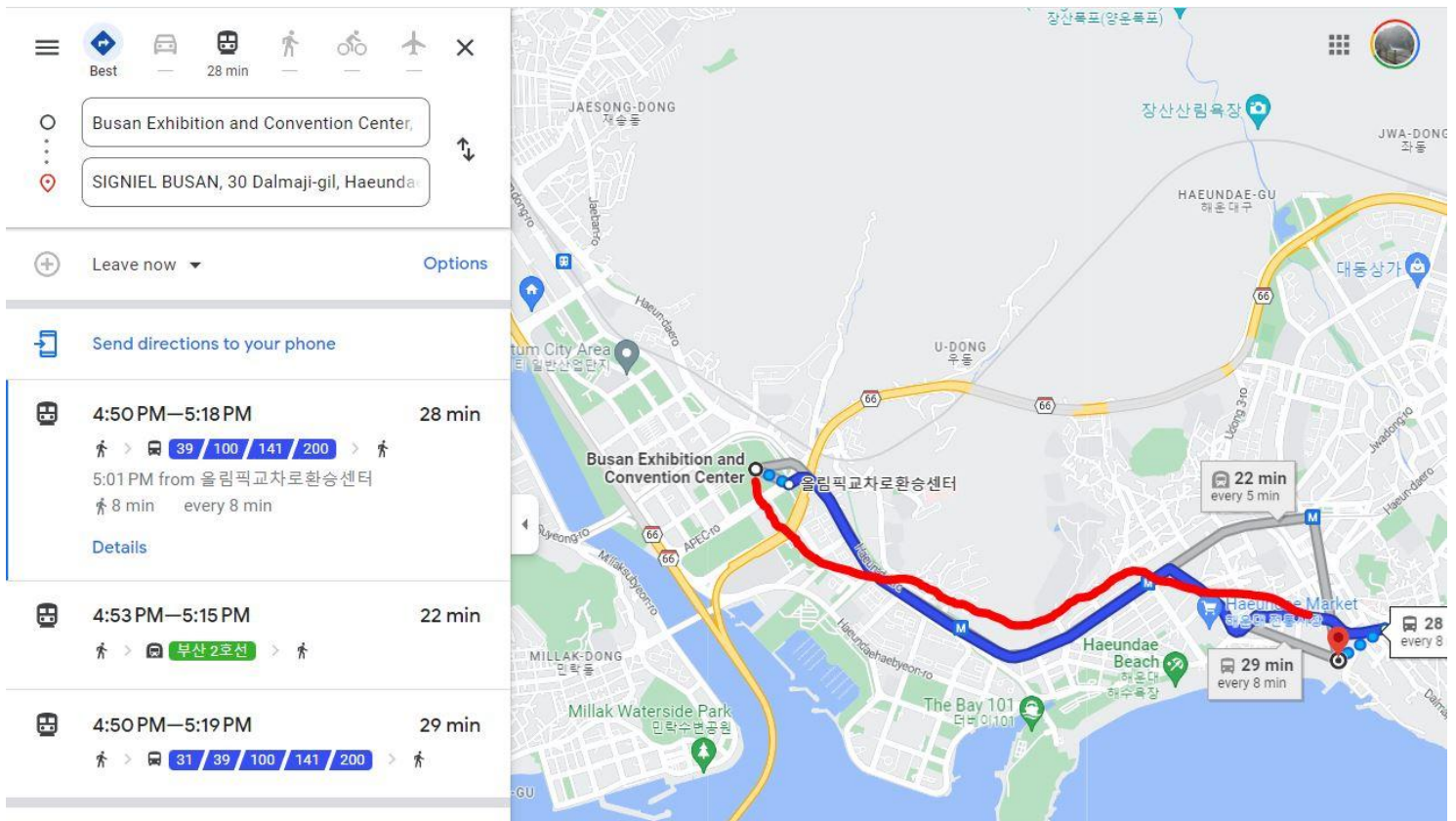
2023 춘계심포지엄 조직위 추천 학회장/만찬장 인근 안내 [갈맷길 바로가기](#)

Part 1. 갈맷길 2-1구간(난이도 하) 중 일부



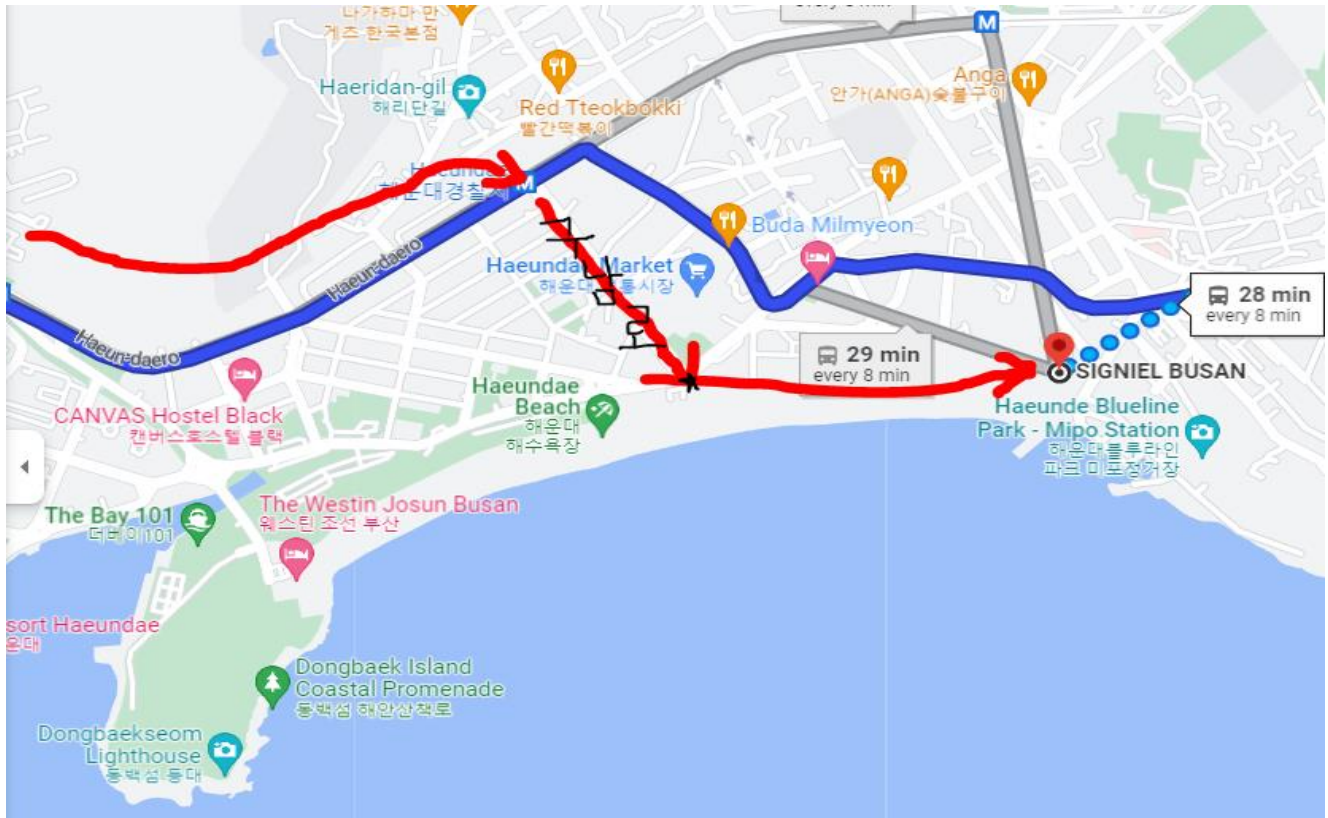
1일차 27일(목) 16:30~18:30 (2시간) 만찬장으로 가는 3가지 방법
 셔틀버스 이용 **난이도0** - 17:20, 17:45 벅스코 앞 (임시)셔틀버스 승강장

1) **늘 많이 걷는 분:** 빠른 걸음으로 56분 4.1km **시립미술관 앞 - 올림픽 교차로 건너면 -**
그린레일웨이(동해남부선 폐선 철길) - 해운대역 아래 지도 빨간선 난이도5 [코스소개click](#)




2) 해운대역에서 해변 가는 길 **난이도 3**

해운대역(M) 출발 -> 구남로 -> 해운대해수욕장 안내소 ~ 미포 1.3km (20분)



구남로 (490m) 따라 해변으로 나오시면 됩니다. (5월 해운대 모래 축제 작품 제작중)



시그니엘 호텔 앞바다(=옆 항구=미포)와 구남로에서 2차 회식 가능 (맛집은 QR코드 참고)

feat. **BNGT**

1일차 27일(목) 삼월 초여드레 20:30 이후 숙소로 가는 방법



1) 웨스틴 조선비치 셔틀버스 이용, 내려서 인근 산책 - **난이도 1**

21:00 시그니엘 부산 호텔 -> 웨스틴 조선 호텔 -> 벅스코 (센텀시티)

2) 오는 길 반대로 가면서 해운대 시장, 구남로 관광 - **난이도 3**

3) 시그니엘 부산에서 동백섬 - **난이도 2**

21:00~ 미포 출발 -> (데크) 해운대해수욕장 ~ 동백섬 2.1 km (30분) 삼월 초여드레
오른쪽 구남로, 포장마차촌, 송림공원 The Bay 101 중 마음에 드는 곳 들어가셔도 됩니다.

Part 2. **학회 종료후** 불금을 부산에서 보내신다면

2일차 28일(금) 해운대 센텀 일대를 조망하는 야경 테마코스

코스 1 **벡스코** ~ 우동항 ~ 영화의 거리(마린시티) (2.5km, 35분)

지하철 2 호선 동백역(2 호선) → 마린시티 해변으로 이동(도보 10 분)

센텀 -> 수영강 -> 광안대교로 이어지는 부산 야경

코스 2 **벡스코** ~ 민락교 ~ 민락선착장 ~ 광안리(5km, 1시간 30분)

올로출처: [Visit Busan 바로가기](#)

Part 3. **학회 종료후** 29일(토) 주말을 부산에서 보내신다면

3일차 29일(토) 주말을 부산에서 보내신다면 **올로3코스**

오전 8시: 웨스틴 조선 비치 호텔(A) 출발 -> 해운대해수욕장길 ~ 미포 1.9km (30분)

(아침식사: 달맞이언덕 기와집 대구탕(B)

혹은 해운대구청 근처 금수복국, 미포 근처 돼지국밥)

오전 9시 30분 **블루그린레일로드** = 동해남부선 폐선 철길

미포~청사포 2.5km (30~40분) **햇볕 주의**

[부산광역시 블로그 바로가기](#)



오전 10시 10분 청사포

호텔로 귀환은 택시 10분 또는 버스 다수
걸다가 지치면 기차로 미포로 돌아올 수도 있고,
괜찮으면 송정으로 계속 가도 됨.

오전 11시 송정

대한민국 No.1 서핑성지 구경, 토스트 시식

오후 12시 점심식사

문토스트 – 그 주위 차량도 대강 비슷

송정집 – 줄 서서 먹는 국수집, 이외 다수

광어골 외식타운

더 가고 싶으시다면 기장까지 go go

갈맷길 1코스

출처: [Visit Busan 바로가기](#)

YOLO 갈맷길이란?

'YOLO갈맷길'은 부산에 오면 꼭 걸어봐야 하는 걷기 여행길 중 해안코스(7개), 강변코스(1개), 산행코스(2개) : 10개 코스로 부산을 찾은 관광객이 2~3일 정도 체류하면 부산 갈맷길을 두루 체험할 수 있도록 구성하였다.

YOLO 갈맷길 스토리텔링



갈맷길 더 비기닝

갈맷길 1-1
(임랑해수욕장~일광해수욕장, 9.1km, 3시간)
고풍스러운 갯마을과 해안 정취를 느끼며 걷는 갈맷길 여행의 시작코스



영도 흰여울 한바퀴

갈맷길 3-2, 3-3 일부
(영도대교~아미르공원, 10.9km, 3시간)
부산안의 섬 영도를 내 품에, 두박으로 한바퀴 돌아보고 싶은 갈맷길



시크리스 커피로드

갈맷길 1-2 일부
(기장군청~송정항, 16km, 4시간)
다양한 커피와 디저트를 맛볼 수 있는 커피향 가득한 해안 갈맷길



다대포 선셋 피크닉

갈맷길 4-3 일부
(신평교차로(강변테크)~다대포해수욕장, 7.0km, 1시간 40분)
형형색색 부네치아와 다대포 낙조를 바라보며 여유로이 즐기는 낭만의 선셋 피크닉



블루라인 푸른모래

갈맷길 1-2
(구송정역~미포정거장, 5.8km, 1시간30분)
블루라인 데크길과 열차길이 만들어내는 이색적인 풍경



낙동정맥 끝자락 순례

꽃마을~송학산역새~당리
(꽃마을~당리, 6.7km, 2시간 30분)
송학산-구덕산을 잇는 역새와 철쭉, 서부산 뷰가 뛰어난 산악코스



센텀 무비 투나잇

갈맷길 2-1, 2-2
(마린시티~광안해변공원, 5.0km, 1시간30분)
도시불빛과 고층빌딩을 거니는 영화의 한 장면 같은 야경트레킹



人生三樂 인생삼락 갈맷길

갈맷길 6-1
(강변나들교(르네시떼)~도시철도 구포역, 8.7km, 2시간 30분)
수려한 연꽃단지와 야생화로 대표되는 삼락생태공원 갈맷길 탐방



오륙도 품은 아가대

갈맷길 2-2 일부
(오륙도선착장~동생말, 4.5km, 1시간30분)
부산의 땅끝, 오륙도를 기점으로 동해와 남해가 만나는 해안 절경 갈맷길



금정산성 나들이

갈맷길 6-3
(도시철도 구포역~산성마을, 10km, 2시간 30분)
금정산성 임문 트레킹 후 오리불고기와 막걸리 한잔을 즐기는 맛깔나는 갈맷길

출처: Visit Busan 바로가기

